







AKCE		V GD \ f MNCFP ~"MQNC'E[TRQO GVQF LUMf						
ZAKÁZKOVÉ ČÍSLO		TH-059-2019			SONDA ČÍSLO		KS1a	
KÓTA ÚSTÍ SONDY (Bpv)		393,50			MĚŘÍTKO		1:25	
	GRAFICKÉ OZNAČENÍ	LITOLOGICKÝ POPIS			TŘÍDA ČSN 73 1001	R _{at} MPa	TŘÍDA TĚŽ. ČSN 73 3050	
0,00								
0,25		nř o gp.'dgvp			0,15 ornice			
0,60		nř o gp.'x rn 'j nř pc			j nř pc' lř q x kř .j p f a . 'r g xp a			
1,20		j nř pc' lř q x kř .j p f a . 'r g xp a			F6 200kPa			
					1,20			
HLADINA PODZEMNÍ VODY NARAŽENÁ					BEZ VODY			
HLADINA PODZEMNÍ VODY USTÁLENÁ					-			
DATUM HLOUBENÍ SONDY					10.8.2019			
TYP VRTNÉ SOUPRAVY								
PROFIL SONDY					1,20 x 0,80 m, hl. 1,20 m			